Proposition préliminaire d'itinéraires - Conceptes qui articulent chaque route

Février 2021

CONSIDERATIONS PREALABLES – TYPOLOGIES DE ROUTES

Géographiques – Thématiques

Il existe des itinéraires articulés autour d'un concept géographique et d'autres autour d'un axe thématique.

Circulaires – Linéaires

Il existe des itinéraires avec origine et fin au même endroit et d'autres avec un itinéraire linéaire.

Parcours – points de passage

Bien qu'un itinéraire défini soit proposé sur les visuels a continuation, pour la plupart des itinéraires il n'est qu'indicatif car ils sont basés sur des points de passage et non sur des routes et / ou des chemins. Le parcours final (route, voie, chemin, etc.) peut être choisi par chaque touriste et par chaque DMC qui crée un produit basé sur cette idée d'itinéraire, en fonction du moyen de transport, de la durée du voyage, du groupe de participants, etc.
Pour d'autres itinéraires, aucune proposition de parcours spécifique n'est présenté car en raison de leur thème et/ou de la répartition territoriale des points de passage, les possibilités sont nombreuses.

Il est important de rappeler que les routes doivent servir pour donner visibilité et présenter les professionnels et activités inscrits au projet dans l'ensemble et d'une façon cohérente.

CONSIDERATIONS PREALABLES

Tous les itinéraires peuvent mener à des expériences TTD qui couvrent tout l'itinéraire ou seulement un segment de celui-ci.

Tous les itinéraires peuvent mener à des expériences TTD sur différents moyens de transport ou une combinaison de ceux-ci.

Tous les itinéraires peuvent mener à des expériences TTD de différents niveaux de gamme et orientées vers différents profils de clients.

Les itinéraires géographiques peuvent conduire à des expériences TTD aussi bien thématiques que multi-thématiques.

Les itinéraires thématiques peuvent également conduire à des expériences TST multi-thématiques qui vont au-delà du concept original de l'itinéraire.

ROUTES GEOGRAPHIQUES

Route de la Mer

Route géogràphique linéaire

CONCEPTE

Itinéraire qui suit la façade maritime du territoire Epiremed, depuis l'Escala jusqu'au Barcarès.

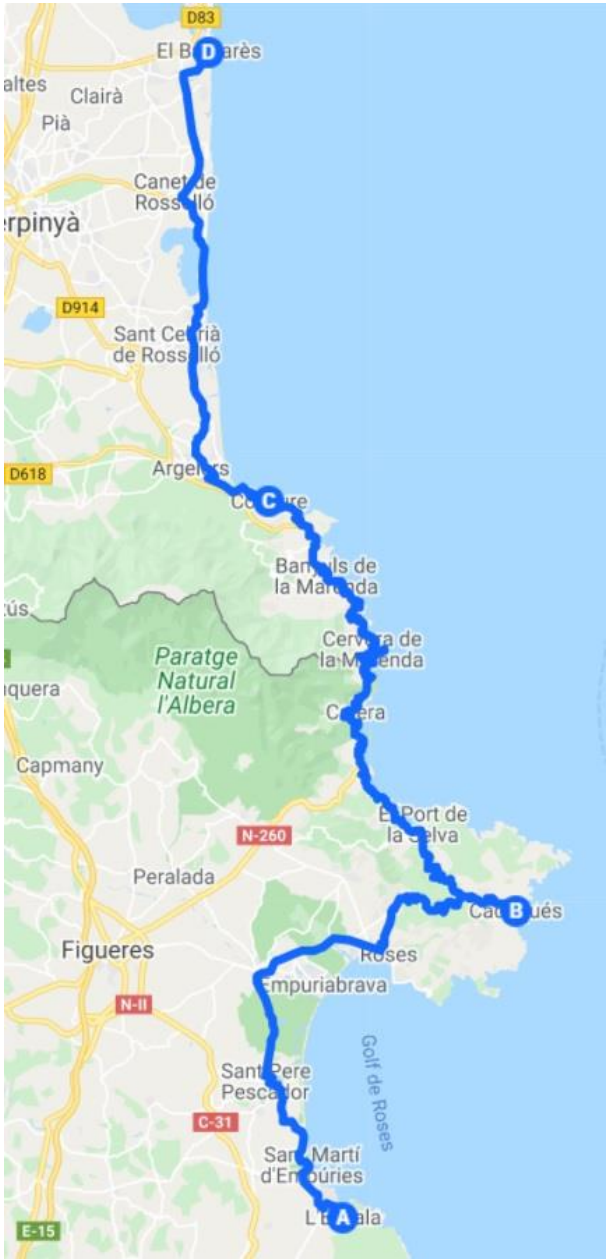

Tour des Albères

Route géographique circulaire

CONCEPTE

Itinéraire qui contourne le Massif des Albères, en passant par les points d'information/interprétation (la Jonquera, Espolla) et les points patrimoniaux emblémathiques (Sant Quirze de Colera, Requesens).

Tour de l'haute Garrotxa

Route géographique circulaire

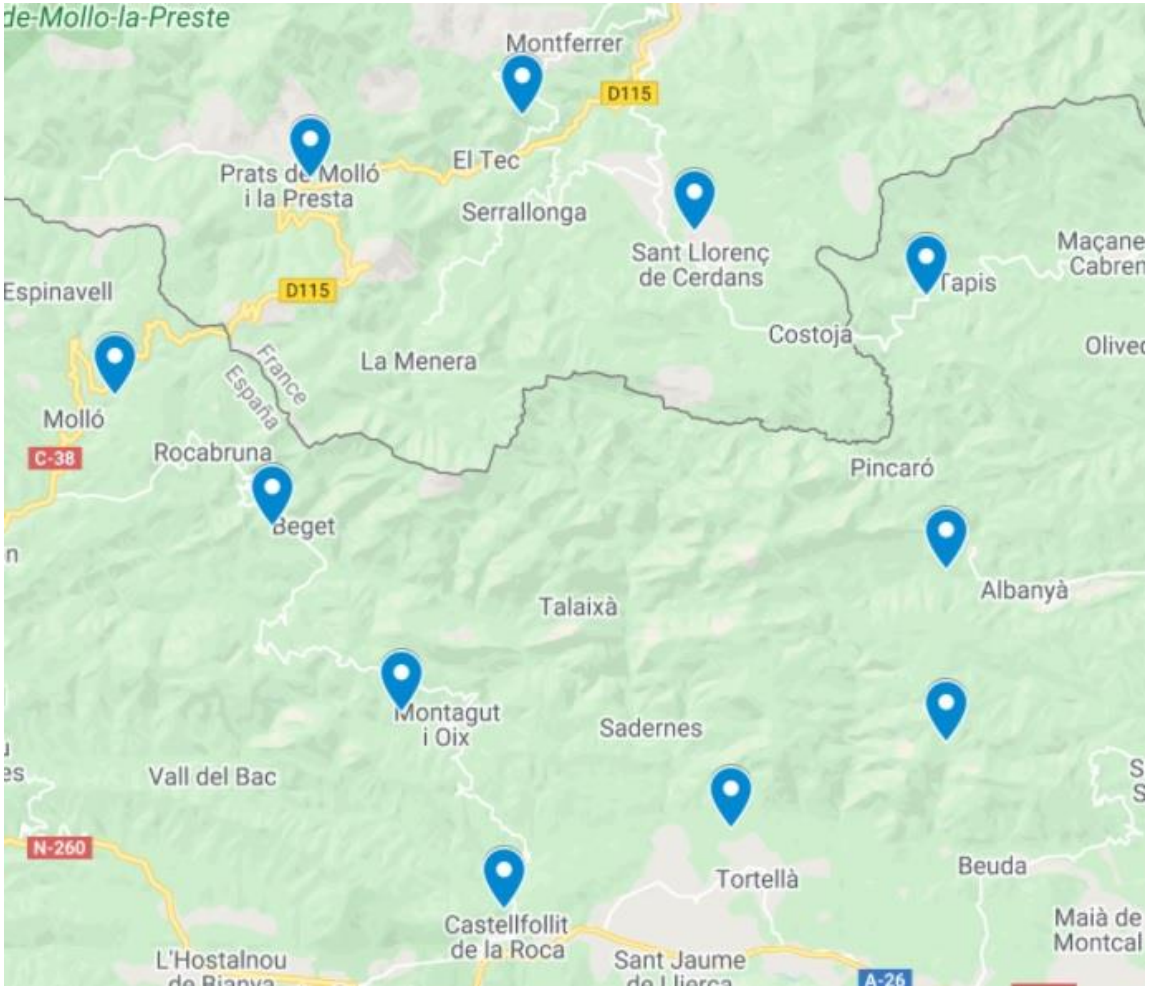

CONCEPTE

Itinéraire circulaire qui contourne l'haute Garrotxa.

Tour de Cerdagne

Route géographique circulaire

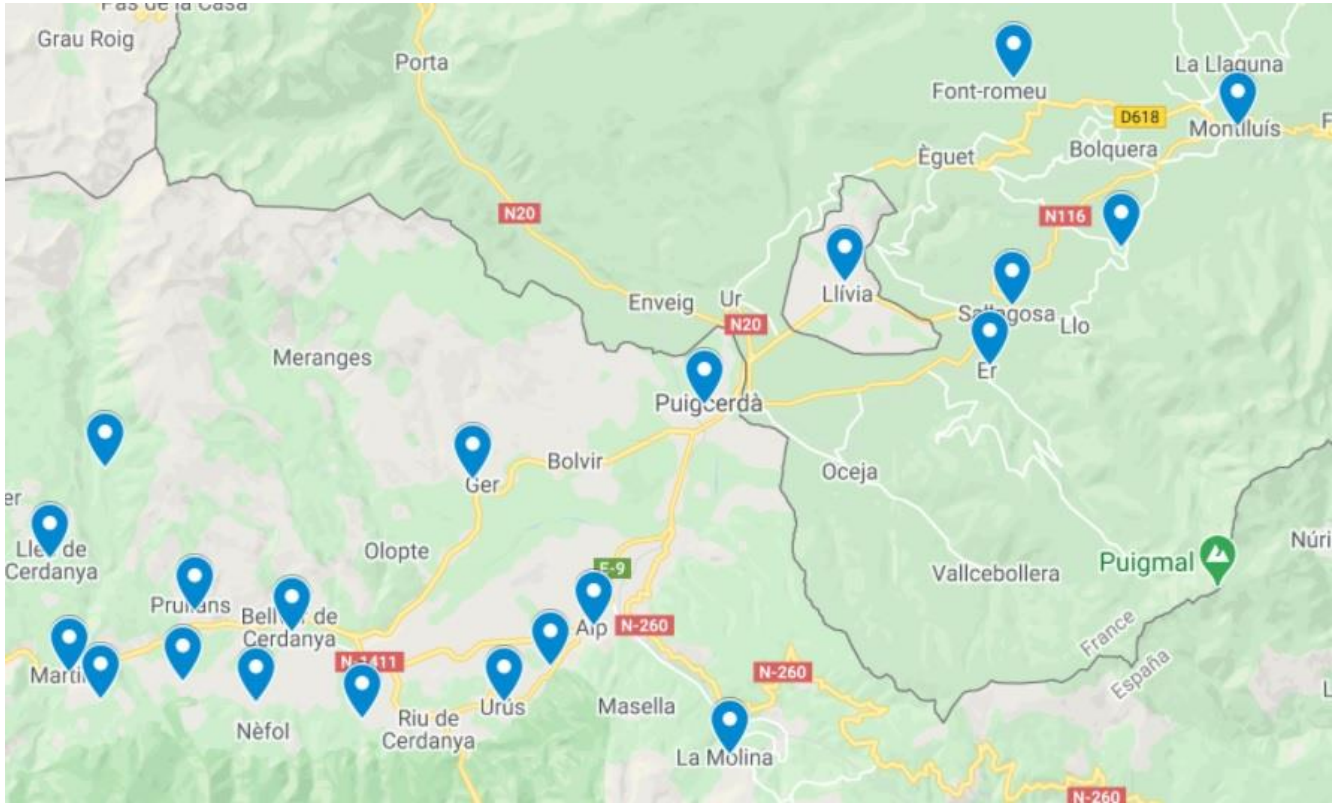

CONCEPTE

Itinéraire qui fait le tour à l'ensemble de la Cerdagne.

Route Grand Tour Epiremed

Route géographique circulaire

CONCEPTE

Itinéraire qui propose un tour circulaire par une grande partie du territoire Epiremed

Route Petit Tour Epiremed Oriental

Route géographique circulaire

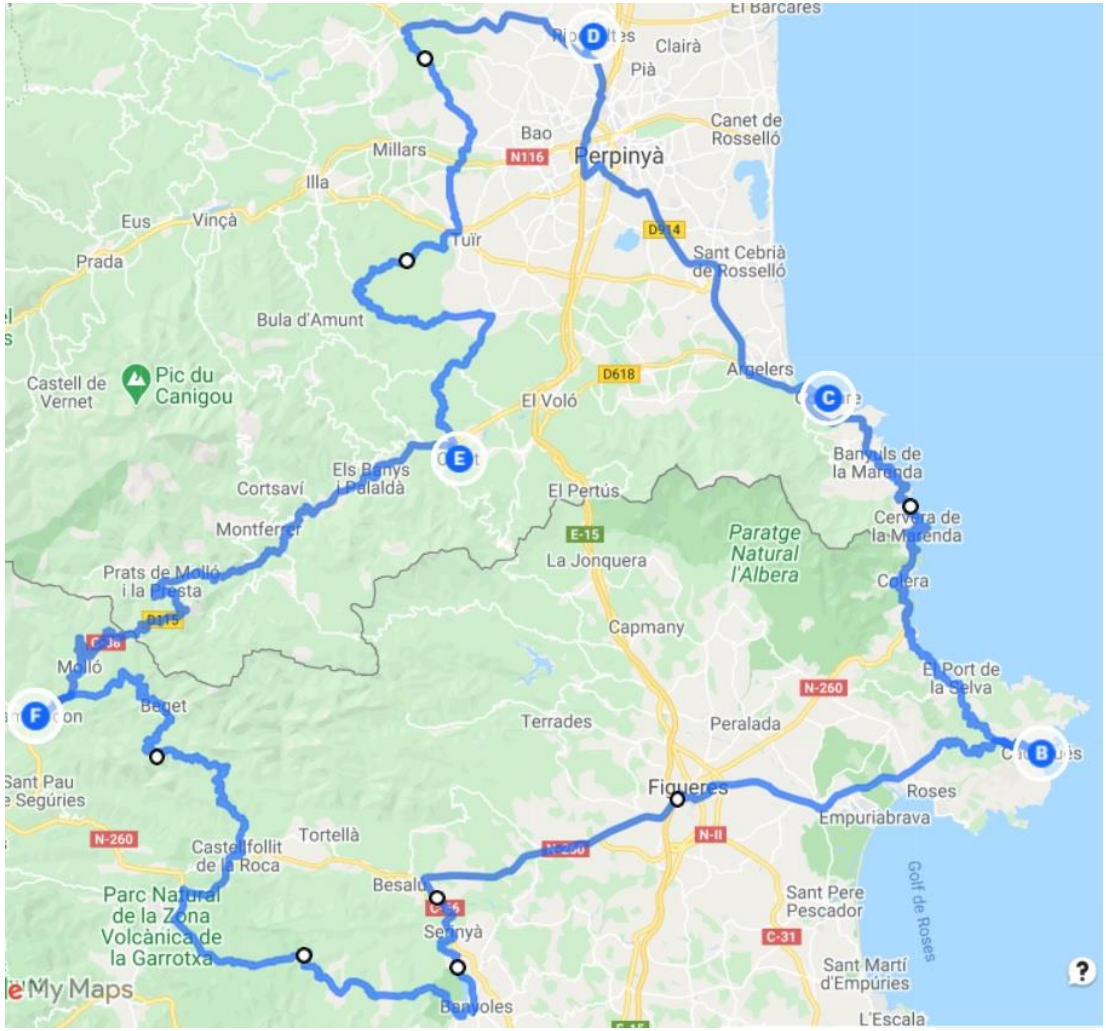

CONCEPTE

Itinéraire qui proposa un tour circulaire par la partie la plus orientale du territoire Epiremed

Route Petit Tour Epiremed Central

Route géographique circulaire

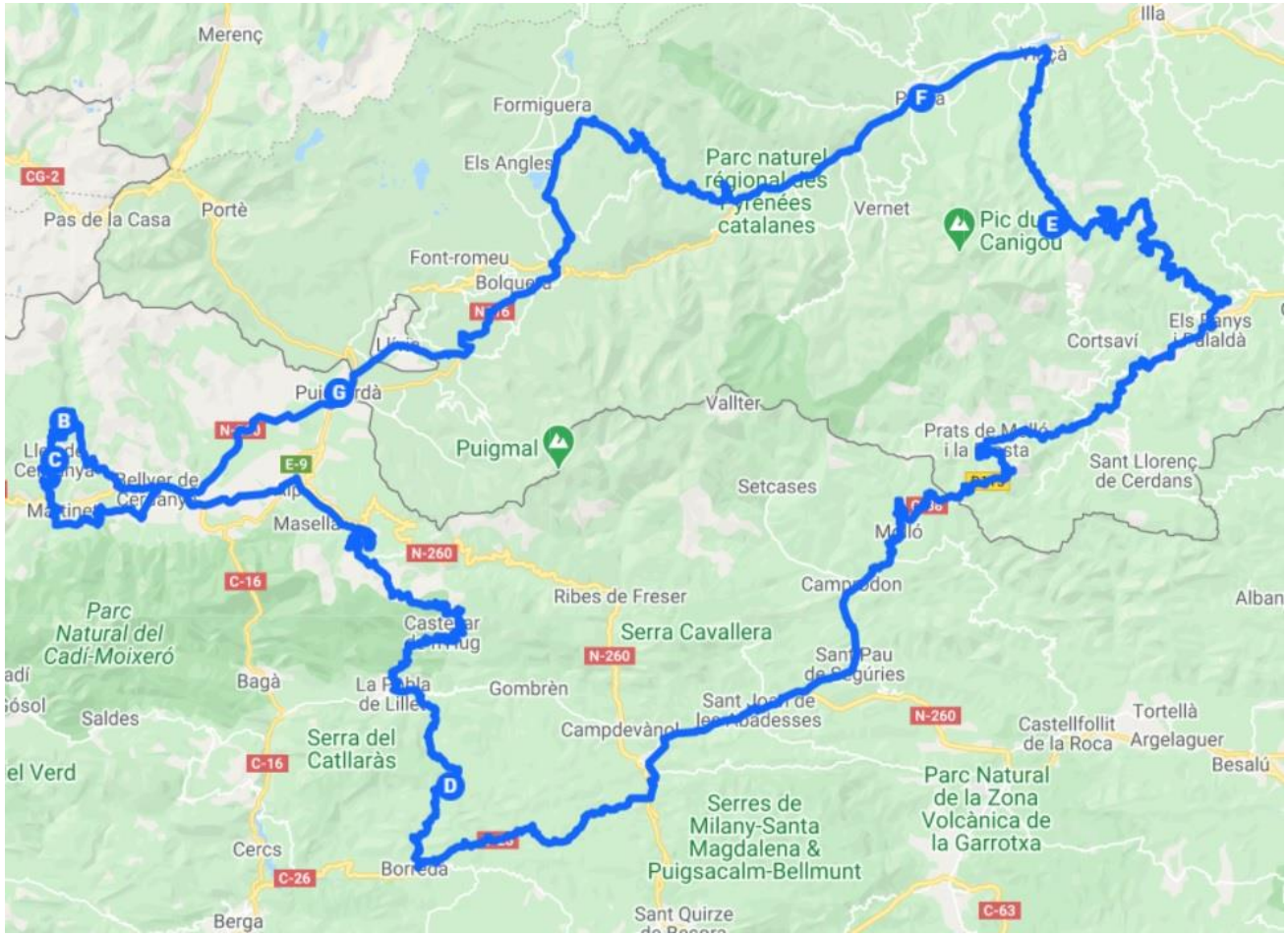

CONCEPTE

Itinéraire qui propose un tour circulaire par la partie central du territoire Epiremed

Route Transegre

Route géographique linéaire

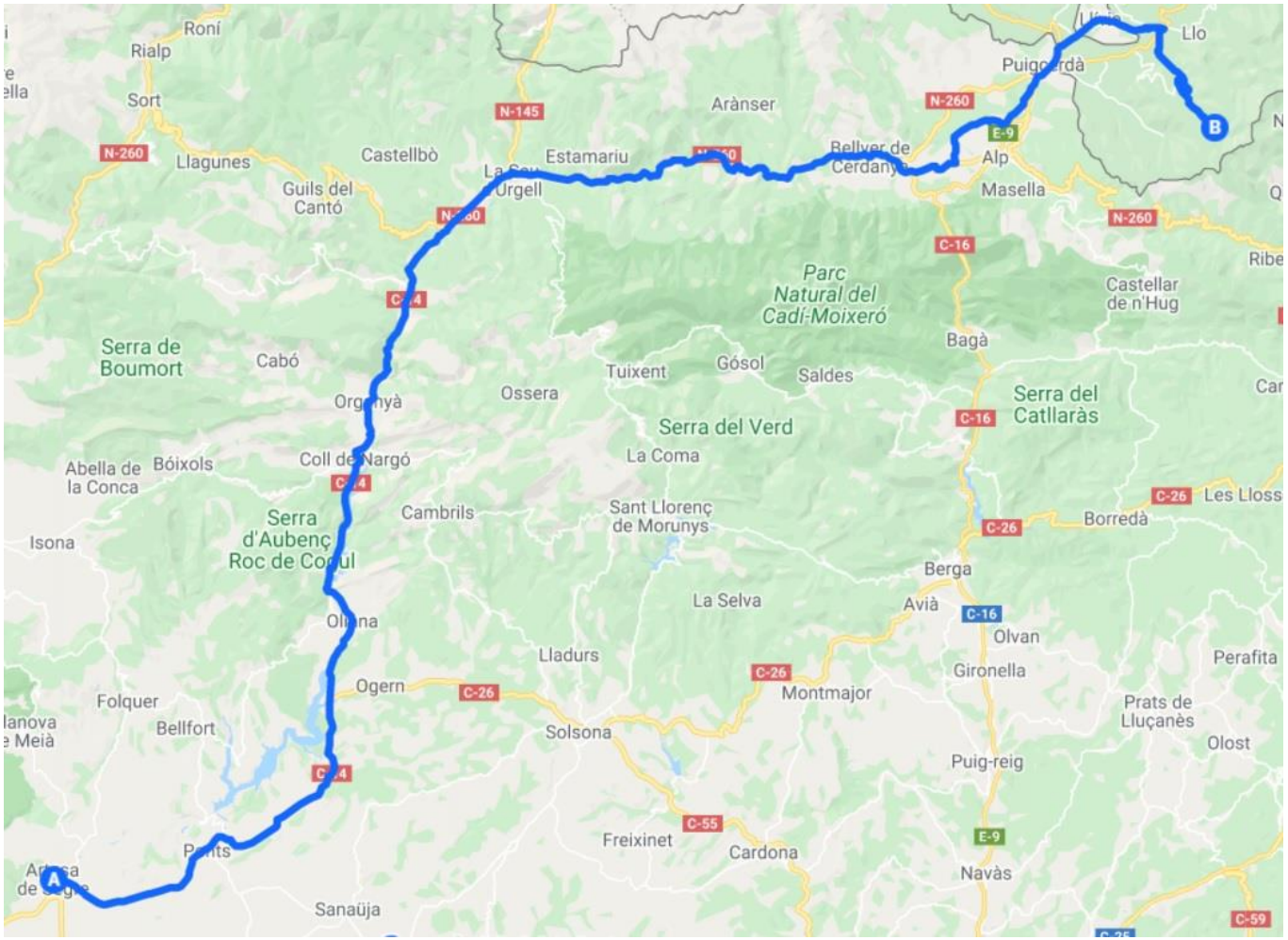

CONCEPTE

Itinéraire qui suit le parcours du seul fleuve qui traverse la frontière dans le territoire Epiremed: le Segre

Route des 2 Garrotxes

Route géographique

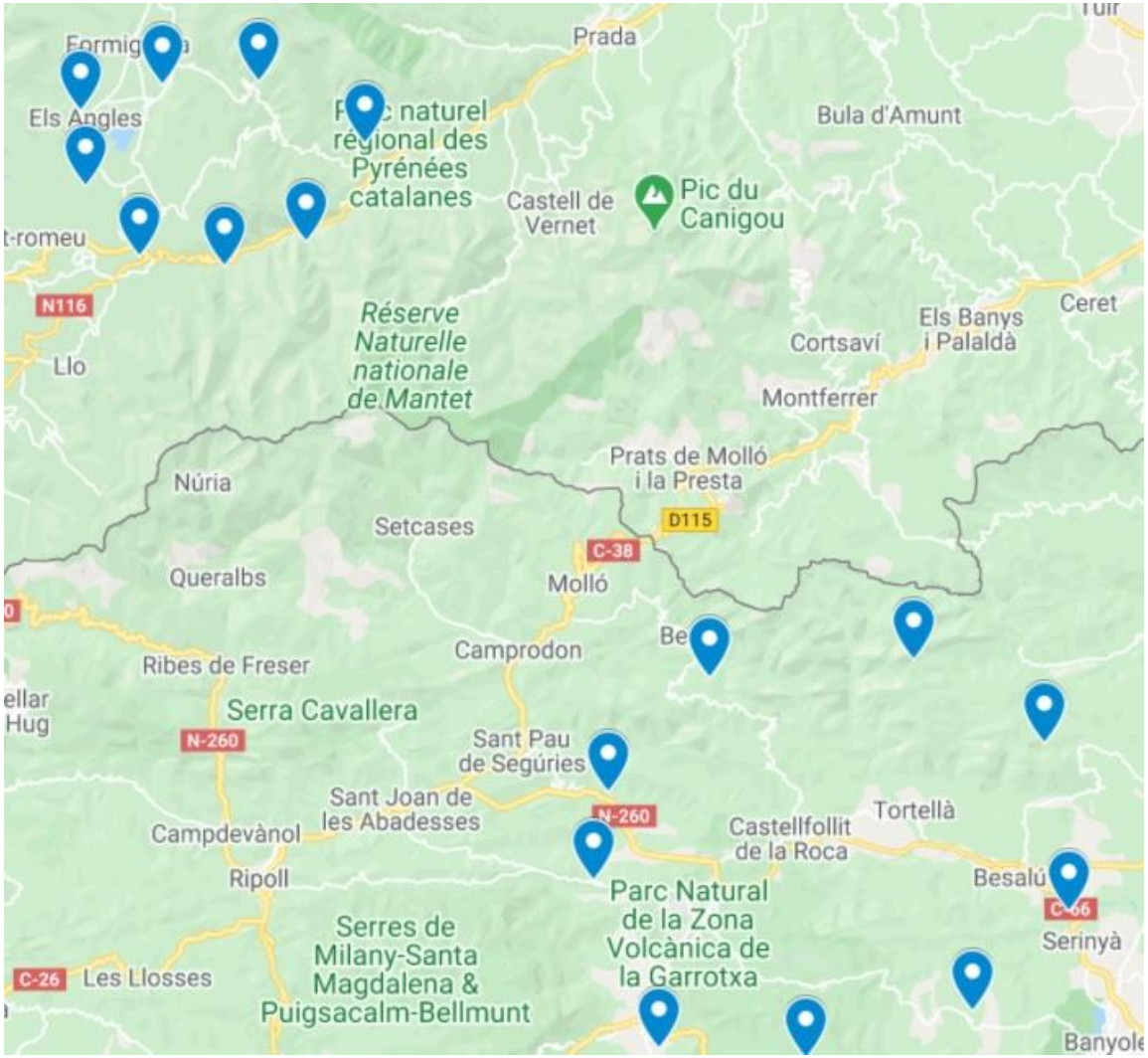

CONCEPTE

Itinéraire qui faite le lien entre deux territoire avec le même nom: Garrotxa.

ROUTES THEMATIQUES

Route des villages de charme

Route thématique

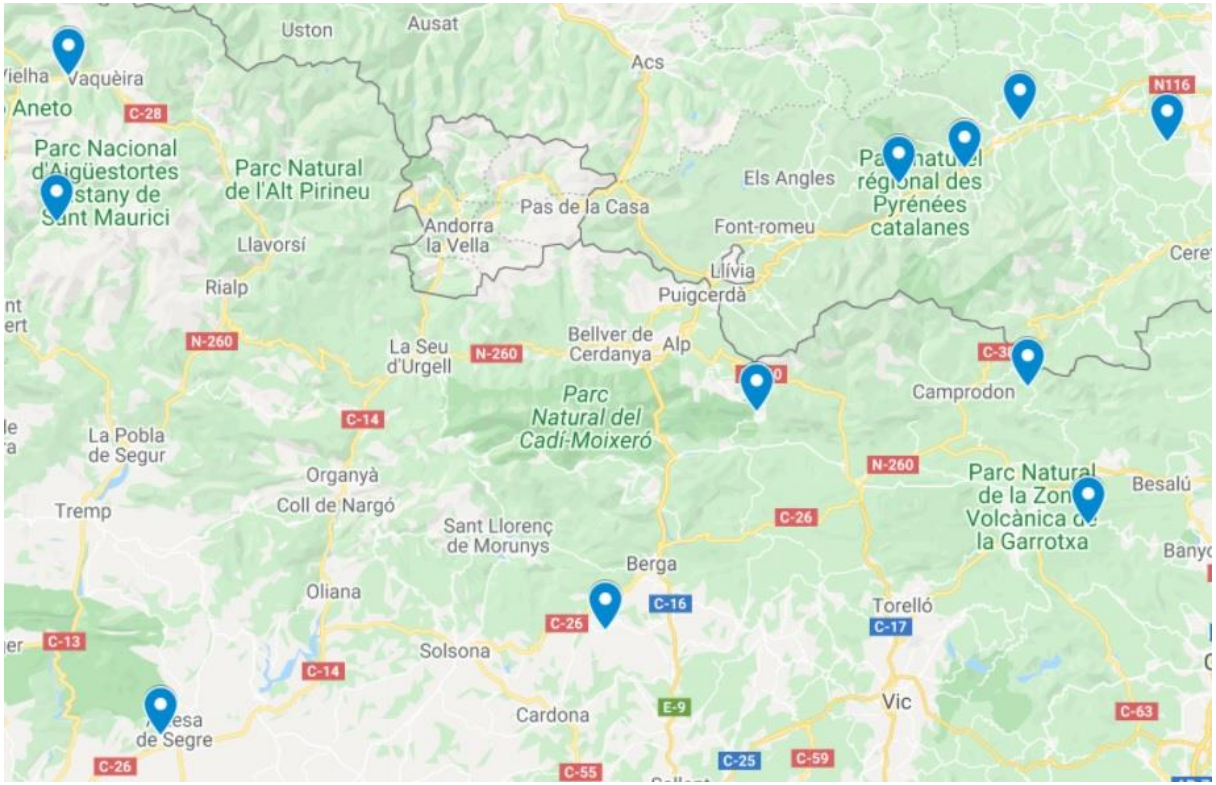

CONCEPTE

Itinéraire qui relie les localités faisant partie des marques “Pobles amb Encant” (Arties, Taüll, Montsonís, Montclar, Castellar de n’Hug, Beget, Santa Pau) et Les Plus Beaux Villages de France (Castelnou, Eus, Villefranche de Conflent, Evol).

Route des villages de charme

Il a été demandé d'y inclure:
Alt Urgell: Organyà, Peramola, Tuixent, Arfa; Arsèguel, Castellbò
Alta Ribagorça: Boí, Durro, Barruera
Noguera: Tiurana, Ribelles, Alòs de Balaguer
Pallars Jussà: Salàs de Pallars
Pallars Sobirà: La Guingueta, Spot, Tavascan, Àreu, Tírvia, Llavosí, Esterri d'Àneu, Gerri de la Sal
Solsonès: la ciutat de Solsona té la marca "ciutat amb caràcter" impulsada per l'ACT
Val d'Aran: Canejan, Les
Ripollès: Dòrria,
Cerdanya: Llívia, Bellver de Cerdanya, Meranges.

Nous NE le ferions PAS. Nous nous limiterions aux villages certifiés par l'ACT et pour lesquelles il existe une certification «équivalente» en France. Il pourrait être élargie avec les Viles Florides avec un minimum de 4 fleurs (il n'y en a pas avec 5): Bagergue, Figueres et Olot. Cependant, l'équivalent français est "villes et villages fleuris" et avec 4 fleurs il n'y a que Perpignan. Ces localités ne s'alignent pas avec tous les autres villages; nous ne inclurions donc pas les villes fleuries.

Route des Artistes

Route thématique

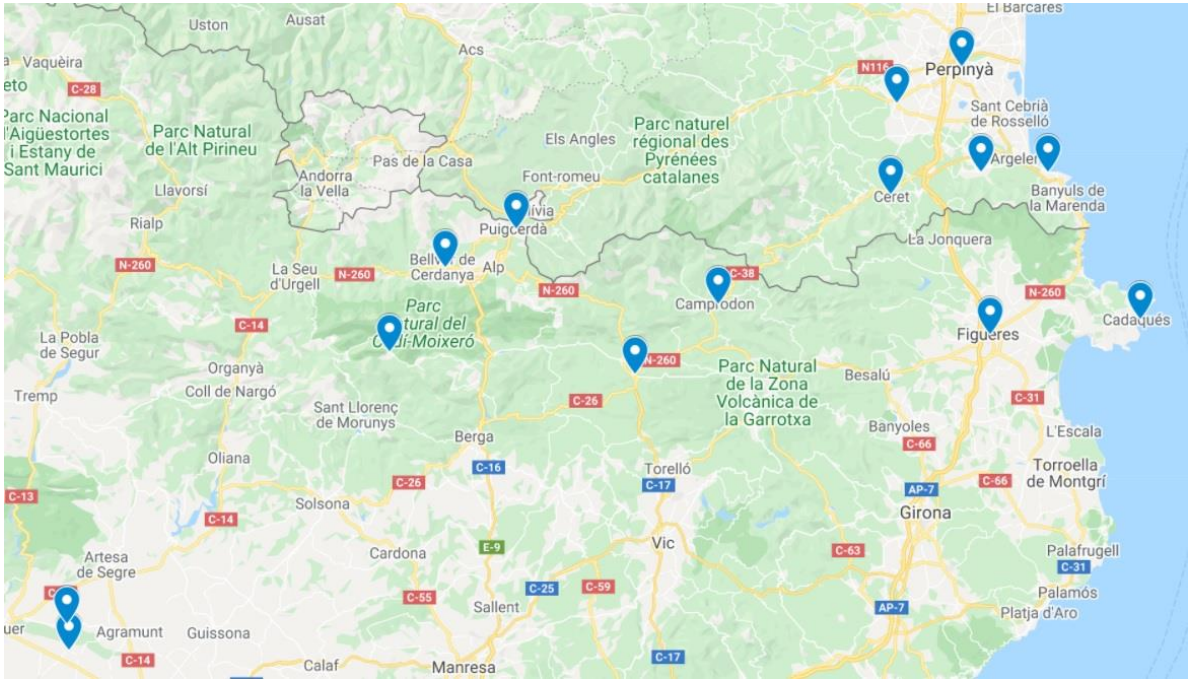

CONCEPTE

Itinéraire qui circule par les localités qui ont hébérgé et inspiré des artistes de tout genre (Picasso, Dalí, Albéniz, etc.): Penelles, Montgai, Gósol, Bellver de Cerdanya, Puigcerdà, Ripoll, Camprodon, Figueres, Cadaqués, Collioure, Laroque des Albères, Ceret, Thuir, Perpignan.
On pourrait y inclure d'autres zones en relation avec l'art (ex: école paysagère d'Olot).

Route des Parcs Naturels

Route thématique

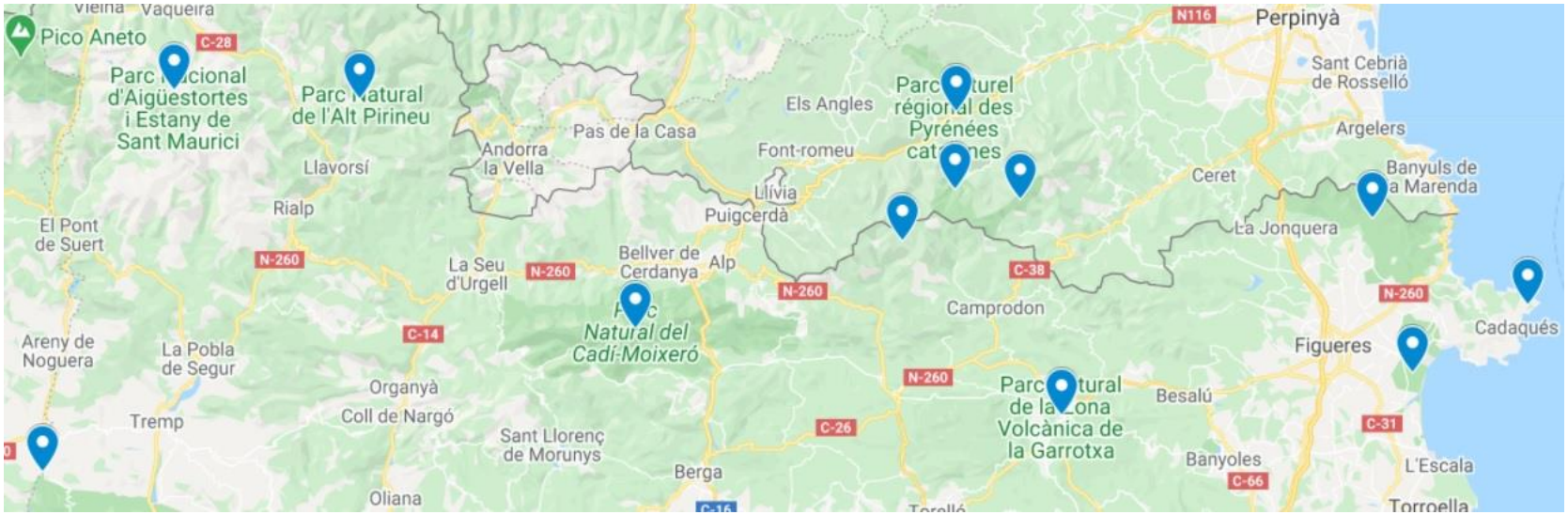

CONCEPTE

Itinéraire qui relie les différents espaces catalogués com parcs, réserves et endroits naturels: Parc Nacional d'Aigüestortes i Estany de Sant Maurici, Parc Natural de l'Alt Pirineu, Reserva Natural Parcial de la Noguera Ribagorçana – Montrebei, Parc Natural del Cadí Moixeró, Parc Naturel régional des Pyrénées catalanes, Réserve Naturelle nationale de Mantet, Réserve Naturelle nationale de Prats de Molló – La Preste, Parc Natural de les Capçaleres del Ter i del Freser, Parc Natural de la zona volcànica de la Garrotxa, Parc Natural dels Aiguamolls de l'Empordà, Parc Natural del Cap de Creus, Paratge Natural de l'Albera.

Route du Vin

Route thématique

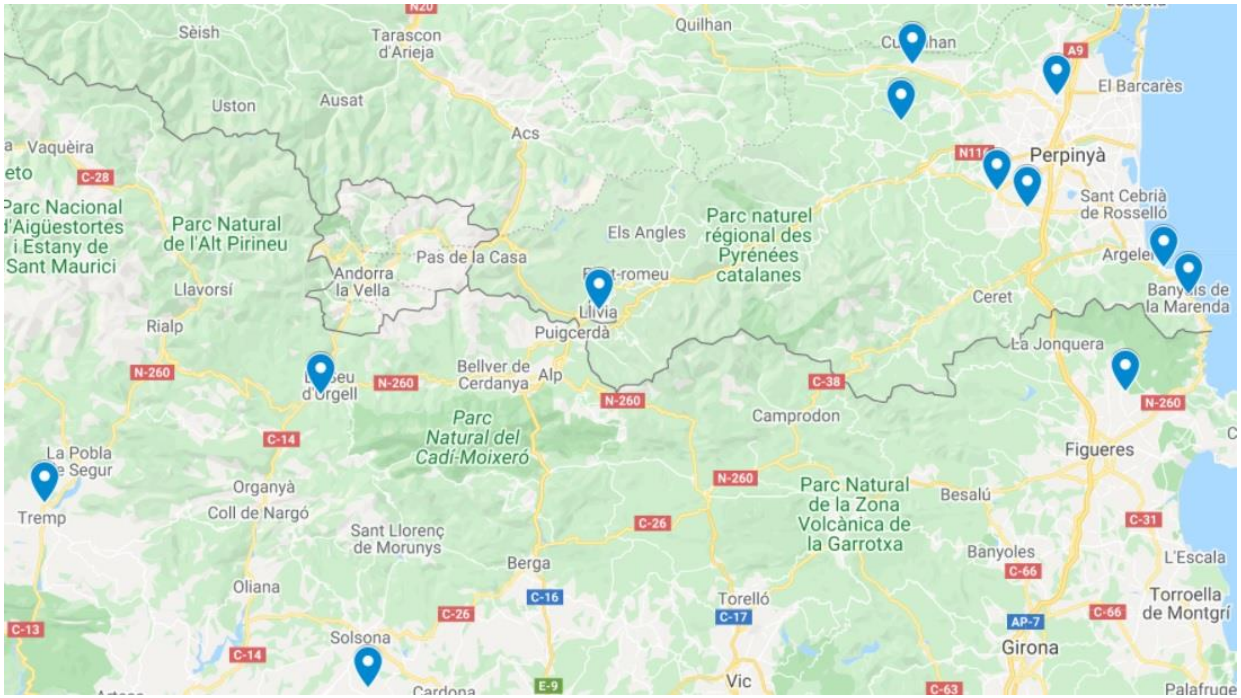

CONCEPTE

Itinéraire qui circule par les AOC et les vignerons du territoire Epiremed: Costers del Segre, Empordà, Banyuls, Collioure, Trouillas, Thuir, Rivesaltes, Maury, Caramany.

Seront incluses toutes les municipalités du territoire d'Epiremed où il y ait des vignerons et domaines inscrits au programme.

Route des 5 pics

Route thématique

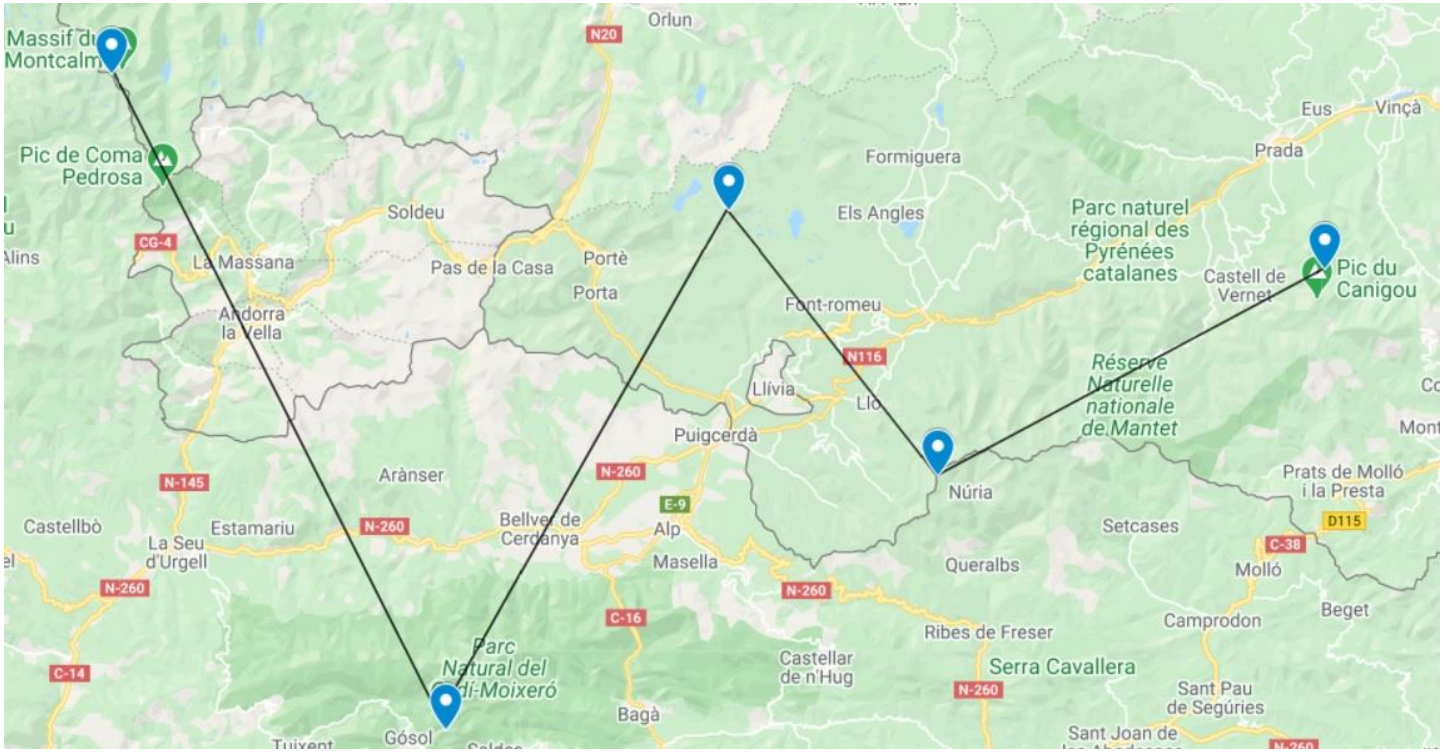

CONCEPTE

Itinéraire qui relie 5 des sommets les plus emblématiques du territoire Epiremed: Pica d'Estats, Pedraforca, Puigmal, Canigou et Carlit.

Route des 5 pics

Il a été demandé d'y inclure:
Alt Urgell: Salòria, el Coscollet i la Torreta del Cadí
Alta Ribagorça: Pic de Comaloforno (històric). A la Vall de Boí 4 pics de 3000 metres: Punta Alta (3013m), Besiberri sud, Comaloformo i Besiberri Mig.
Pallars Jussà: Montsent de Pallars (cim emblemàtic del Pallars Jussà de 2.883,1 m. d'altitud a cavall entre el Pallars Jussà i el Pallars Sobirà)
Pallars Sobirà: La Pica d'Estats, Els Encantats, el Montsent de Pallars, el Sotllo, Monteixo, el Teso, el Ventolau, el Mont-roig, Ratera, Agulles d'Amitges
Solsonès: El Pedró dels Quatre Batlles, situat a 2.386 m
Val d'Aran: Montardo (2833 M), Besiberri Nord (3009 M), Molières (3010 M)

Nous NE le ferions PAS. Si nous les incluons, nous pouvons continuer avec la Gallina Pelada, le Comabona, les Penyes Altes del Moixeró, la Tosa d'Alp, le Monturull, tous les sommets de Núria, le Puigsacalm, le Puig Neulós, etc. et tous ceux qu'on souhaite du côté français. La liste serait interminable et le but de l'itinéraire n'est pas de proposer une liste de sommets et d'excursions (il existe déjà de nombreux sites Internet où trouver ces informations).

Route des 5 trains

Route thématique

CONCEPTE

Itinéraire qui permet de profiter de trajets avec 5 trains du territoire Epiremed: train des lacs, train du ciment, crémaillère de Núria, Train Jaune et Train Rouge

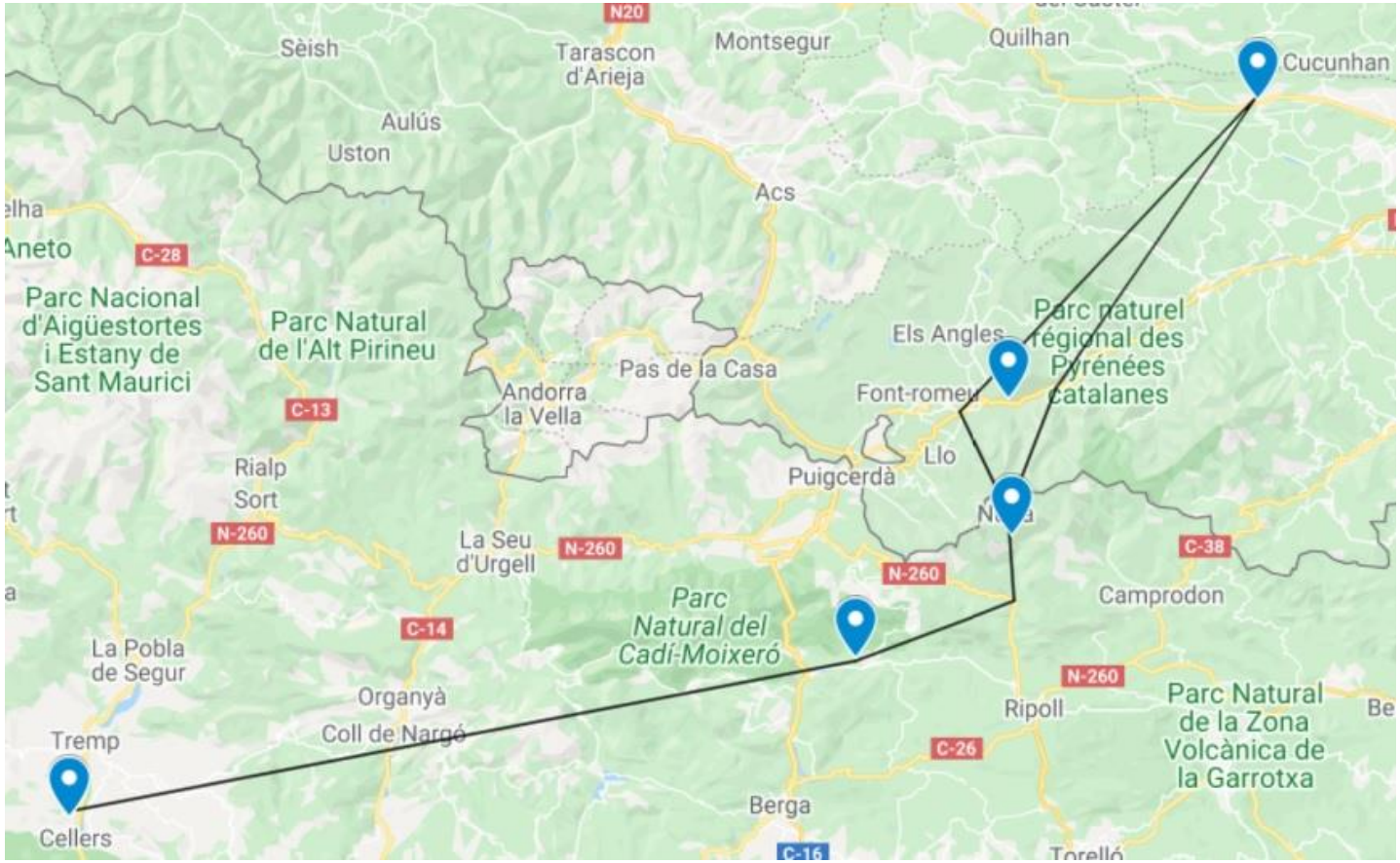

Route de l'exile – chemins de l'exile

Route thématique

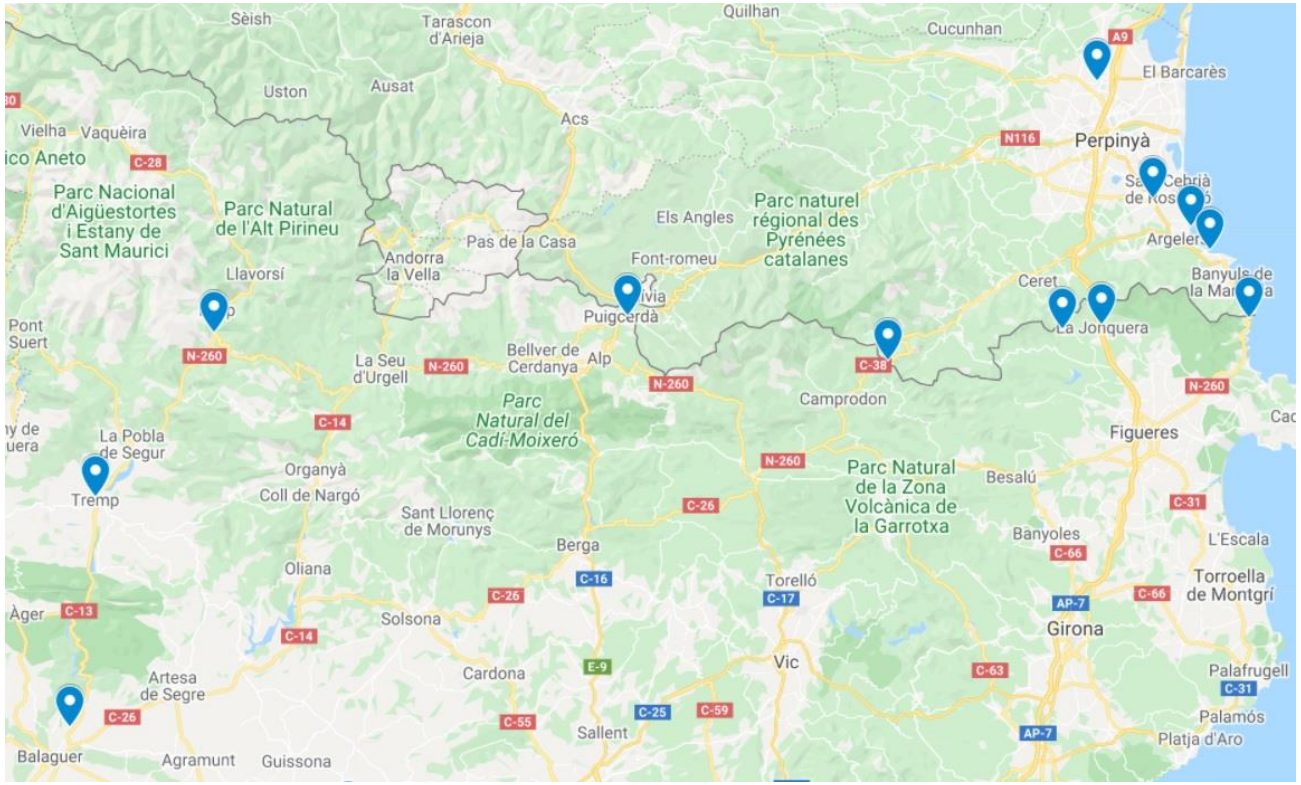

CONCEPTE

Itinéraire qui suit quelques uns des principaux endroits par où s'est déroulér "la retirada" et les mémorials qui y oint été dédiés: Museu memorial de la Jonquera, points frontaliers, Epicentre de Tremp, Prison de Sort, Espaces du Merengue, plage d'Argelers, Maternité d'Elna, Camp de Rivesaltes.

Route des lacs

Route thématique

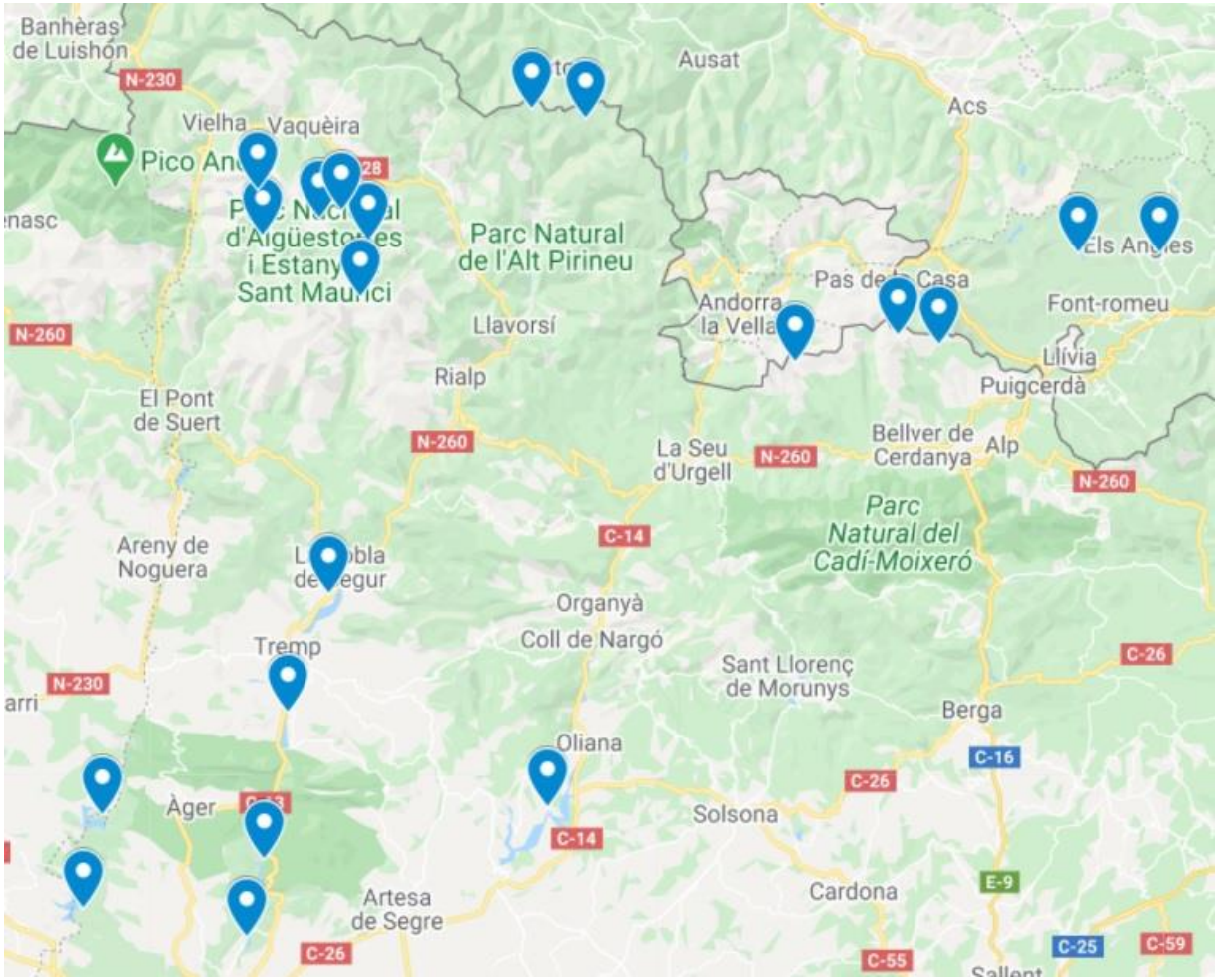

CONCEPTE

Itinéraire qui propose un parcours entre quelques uns des principaux lacs du territoire Epiremed: Matemale, les Bouillouses, Malniu, Engorgs, La Pera, Sant Maurici, Sant Maurici et autres du Parc Nacional et du PN de l'Alt Pirineu, barrages du Segre, Noguera Pallaresa et Noguera Ribagorçana.

Route des petits producteurs

Route thématique

CONCEPTE

Itinéraire suivant les petites explotations de production agroalimentaire et magasins de produits locaux du territoire Epiremed: fromage, charcuterie, confisseries, viande, etc.

Route du ski alpin

Route thématique

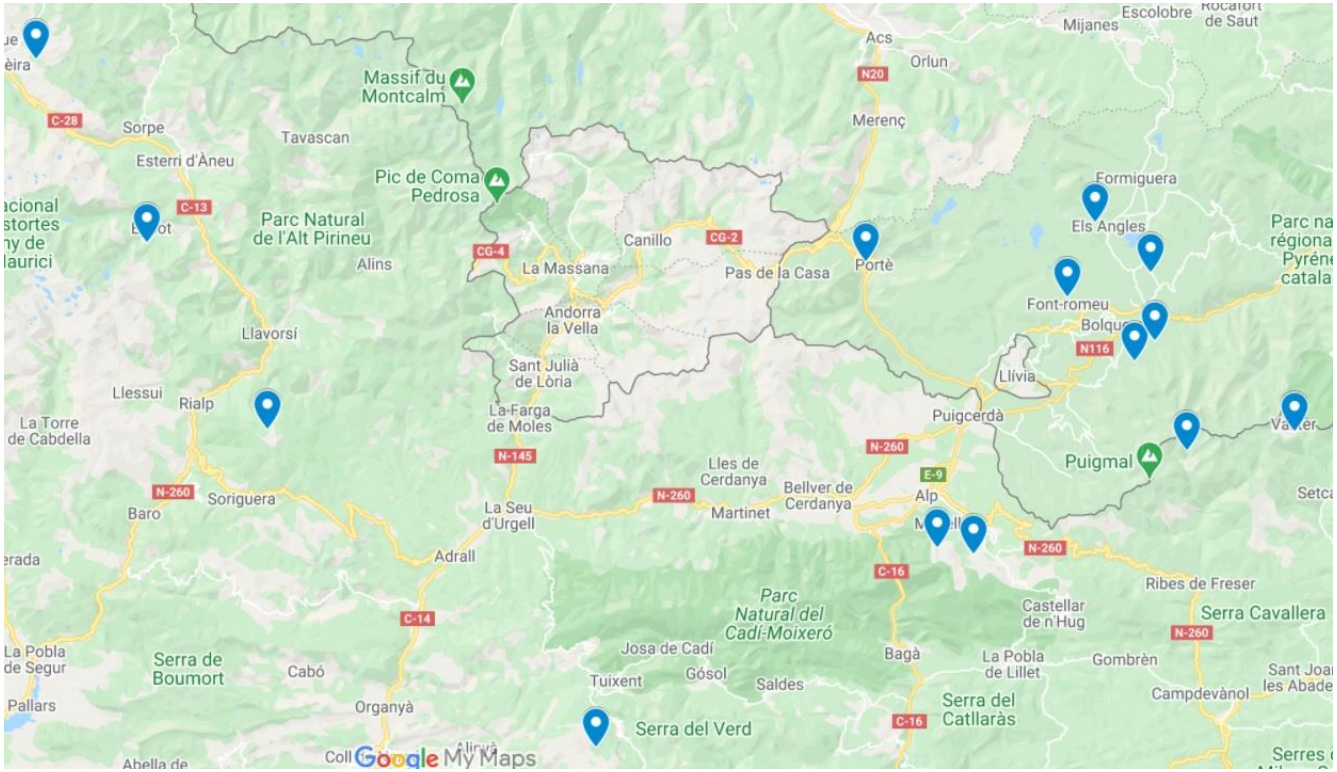

CONCEPTE

Itinéraire qui relie les différents stations de ski alpin du territoire Epiremed: Espot, Portainé, Les Angles, Font-romeu, Eine Cambre d'Aze, Sant Pere dels Forcats, La Quillane, Masella, La Molina, Núria et Vallter.

Route du ski nordique

Route thématique

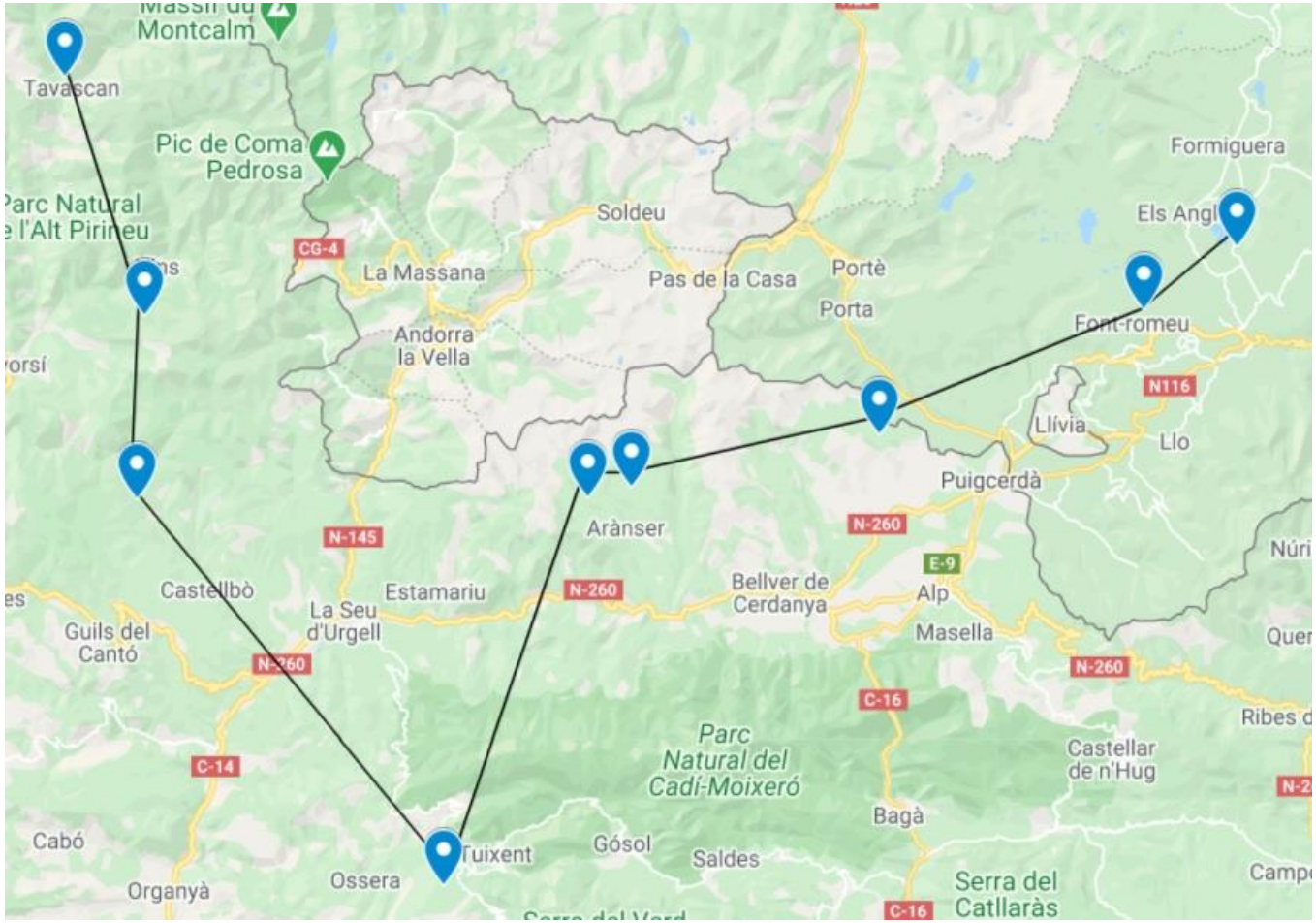

CONCEPTE

Itinéraire qui relie les différents stations de ski nordique du territoire Epiremed: Guils Fontanera, Lles, Aransa, Sant Joan de l'Erm, Tuixent La Vansa, Virós-Vall Ferrera, Tavascan, Station nordique du Capcir et Font-romeu.

Route UNESCO

Route thématique

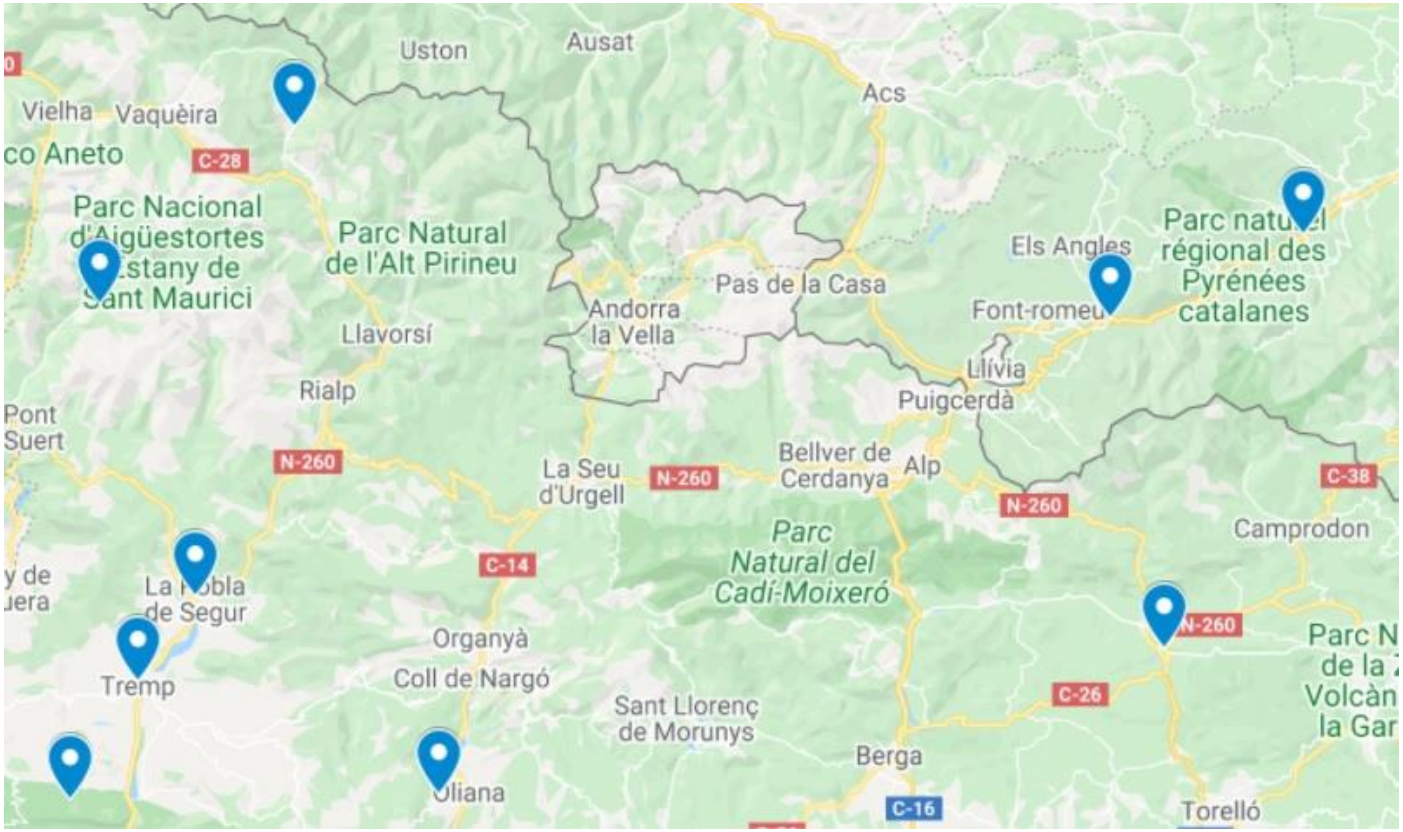

CONCEPTE

Itinéraire qui relie les endroits et constructions classés Patrimoine Mondial de l'Humanité per l'Unesco: Villefranche de Conflent, Mont-louis, Ripoll (en cours), Vall de Boí, destinations Stralight, Festa del Foc als Pirineus, Roc de Rumbau, Balma de les Ovelles.

Route des monastères/abbayes

Route thématique

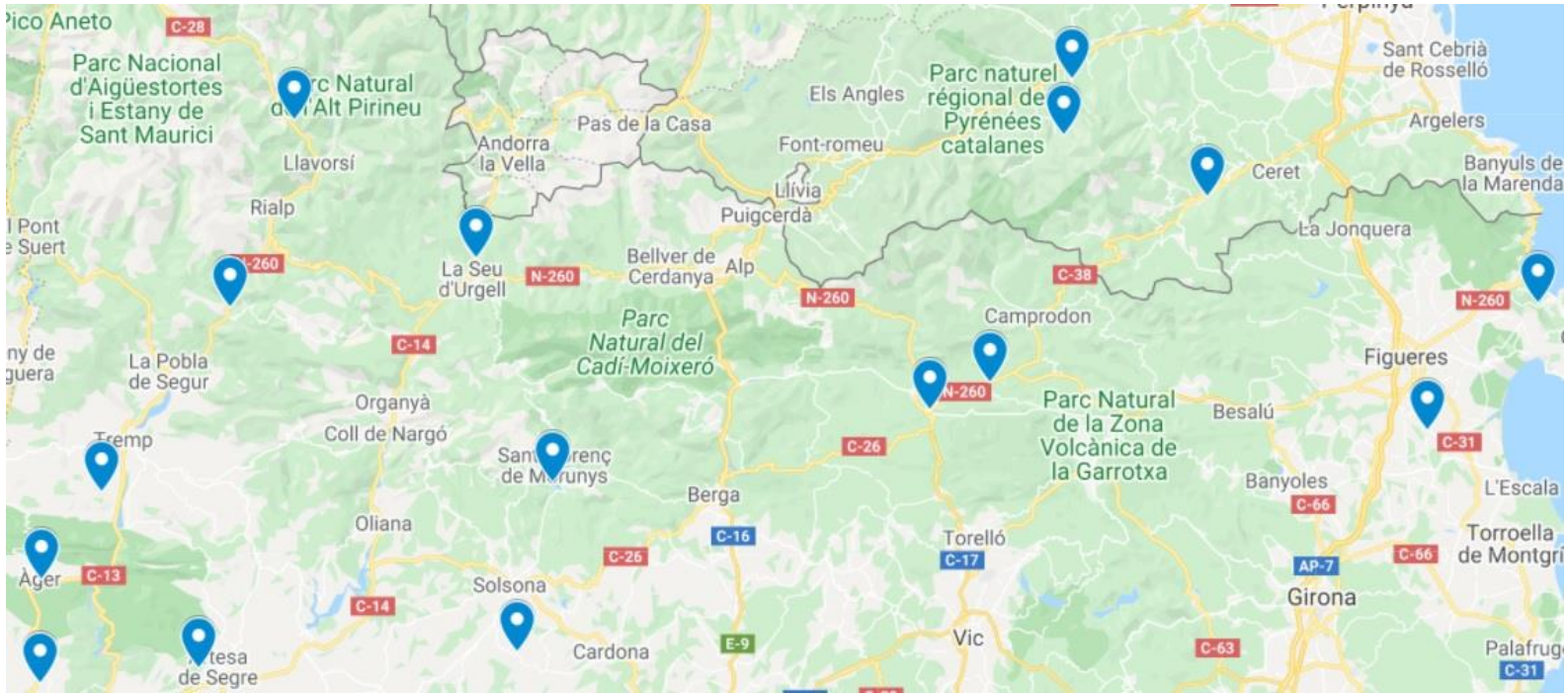

CONCEPTE

Itinéraire qui relie les principaux monastères du territoire Epiremed: Les Avellanes, Ripoll, Sant Joan de les Abadesses, Sant Miquel de Fluvià, Sant Pere de Rodes, Saint Michel de Cuxa, Saint Martin du Canigou, Abbaye de Sainte Marie d'Arles, Les Avellanes, Sant Serni de Tavèrnoles, Sant Pere d'Ager, Monestir rupestre del Salgar, col·legiata Santa Maria de Mur, Sant Pere de Burgal, Santa Maria de Gerri de la Sal, Santuari de Lord (Sant Llorenç de Morunys), Santuari del Miracle.

Route des forteresses et châteaux

Route thématique

CONCEPTE

Itinéraire que relie les forteresse et châteaux les plus significatifs du territoire Epiremed: Llívia, Mont-louis, Fort Libéria (Villefranche de Conflent), Palais des Rois de Majorque (Perpignan), Château de Salses, Château de Collioure, Château de Sant Ferran (Figuères), Château de Rocabruna, Château de Mataplana, Château de Mur, Castellciutat, Château de Balaguer (restes islamiques), Château de Montsonís, Château de Montclar, Château de Llordà, Enceinte de Tremp, Château de Sort, Enceinte de Solsona, Enceinte de Sant Llorenç de Morunys, Tours de garde de Vallferosa.

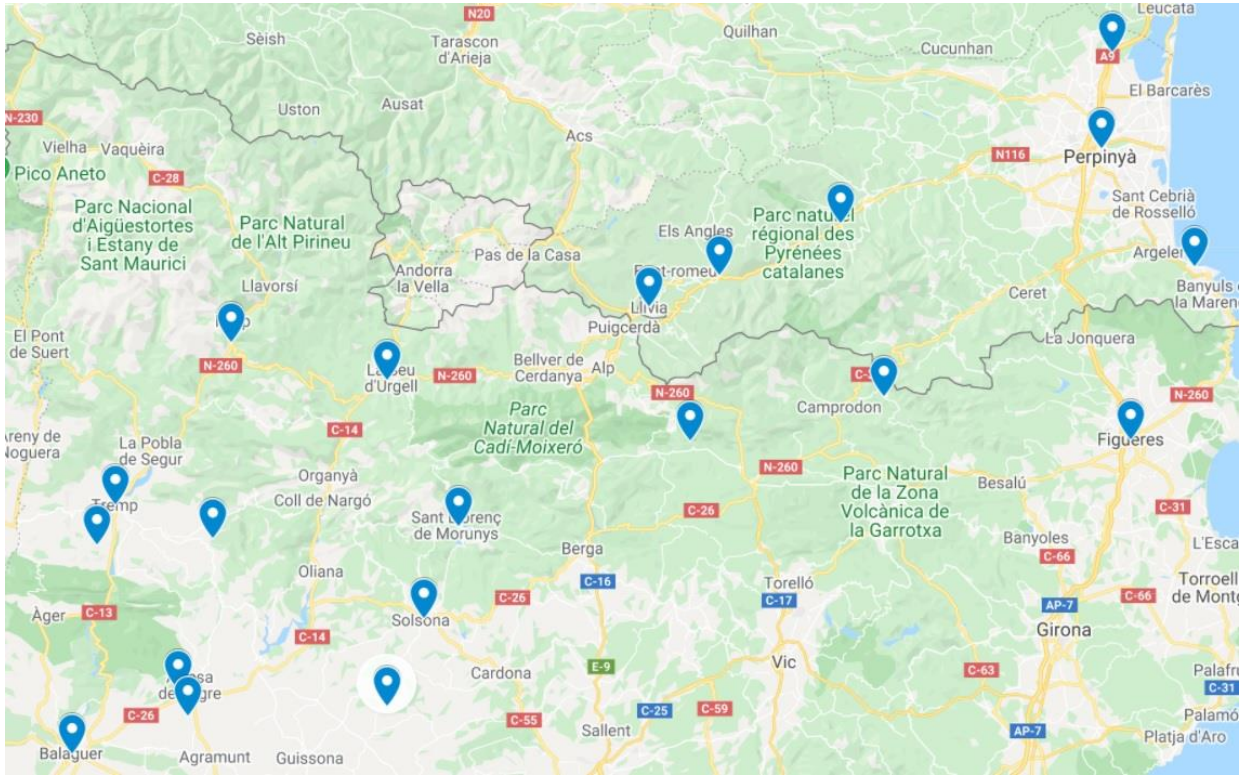

Route Verdaguer

Route thématique

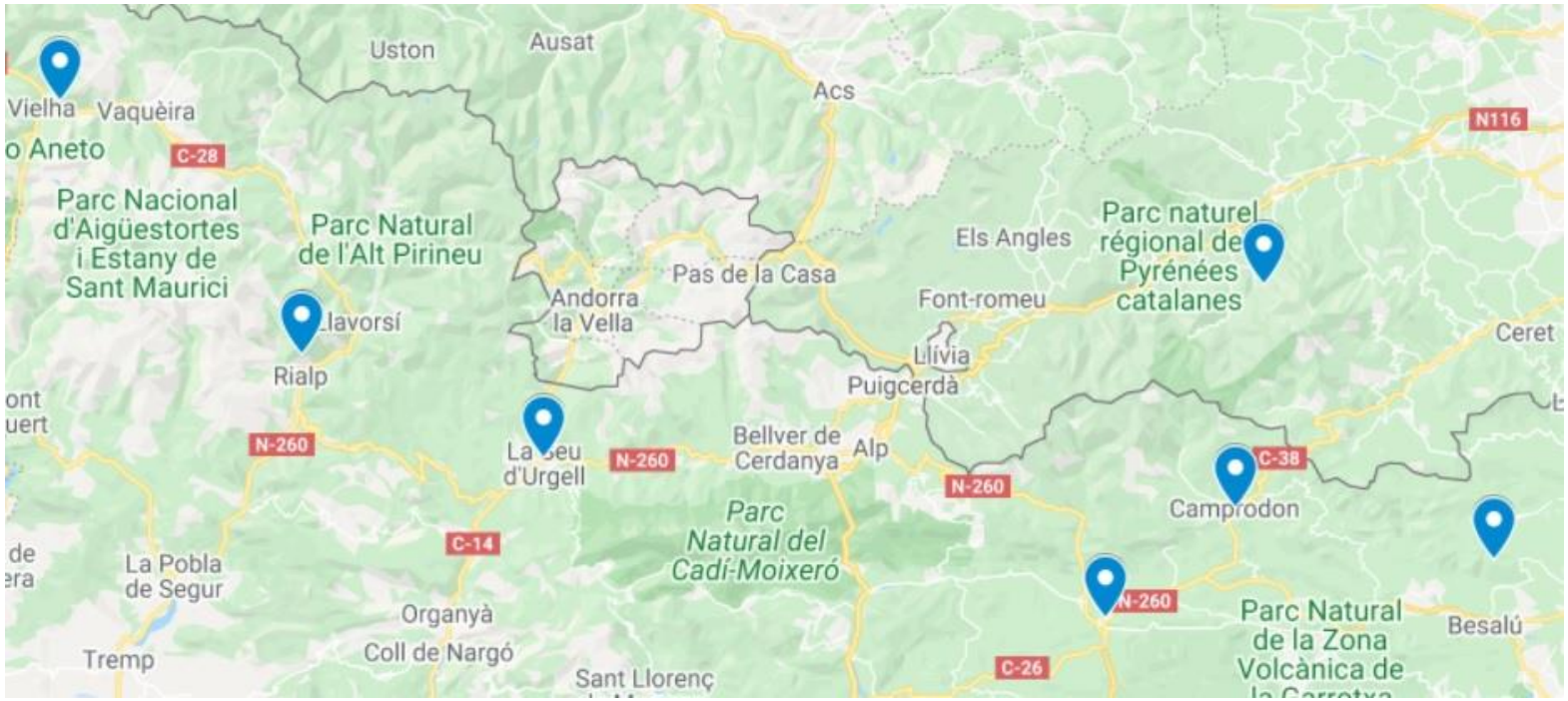

CONCEPTE

Itinéraire que relie plusieurs endroits auxquels fait référence l'œuvre du poète: le Sanctuaire du Mont et l'Abbaye de Saint Martin du Canigou, villages du Ripollès (Lo Ter i lo Freser), La Seu d'Urgell, Pallars et Val d'Aran.

Route du thermalisme

Route thématique

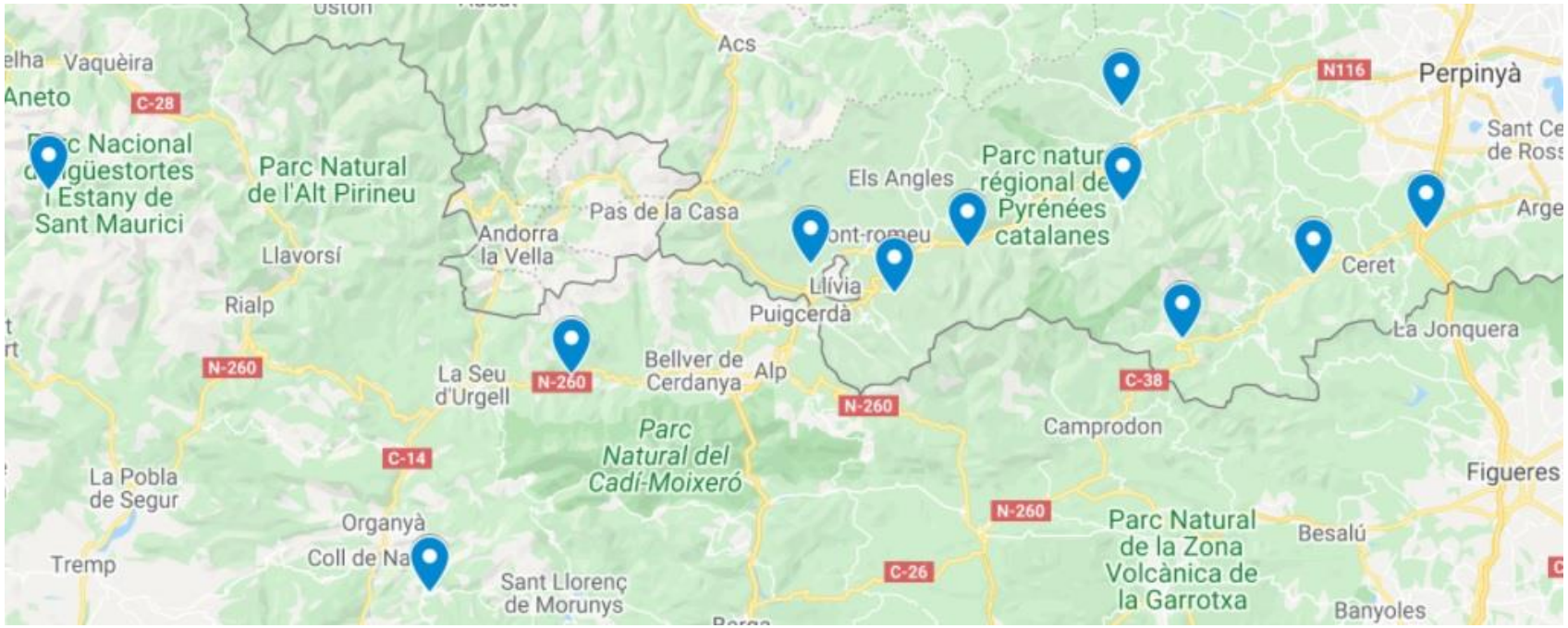

CONCEPTE

Itinéraire qui parcourt les principales destinations avec offre d'eaux thermales et traitements de bien-être du territoire Epiremed: Caldes de Boí, Salí de Cambrils, les bains de Sant Vicenç, Dorres, Llo, Saint Thomas les bains, Vernet les bains, Molitg les bains, Prats de Molló-La Preste, Amélie les bains, Le Boulou, zone de l'Alt Empordà.

Route de l'industrie

Route thématique

CONCEPTE

Itinéraire qui relie les principaux points de tourisme industriel du territoire Epiremed: colonies textiles du Berguedà, mines de Cercs et Fumanya, Fàbrica Asland, Création Catalane (Prats de Molló), les Toiles du Soleil (Saint Laurent de Cerdans), pâtisserie Touron (Arles-sur-Tech), Mines de la Pinouse (Valmanya), Manufacture du Grenat (Prades), Caves Byrrh (Thuir), Saint Vicens (Perpignan), Eaux minerales de Caldes de Boí, Central hidroéléctricque de Camarasa, Musée Hidroéléctrique de Capdella, Espace Patrimonial La Central (Talarn), Mina Eureka (La Plana de Mont-ros), Scierie et moulin à farine d'Àreu, Ecomusée de la Vall d'Ora (Navès), Salí de Cambrils (Odèn), Puit de Glace de Solsona

Route de la Géologie

Route thématique

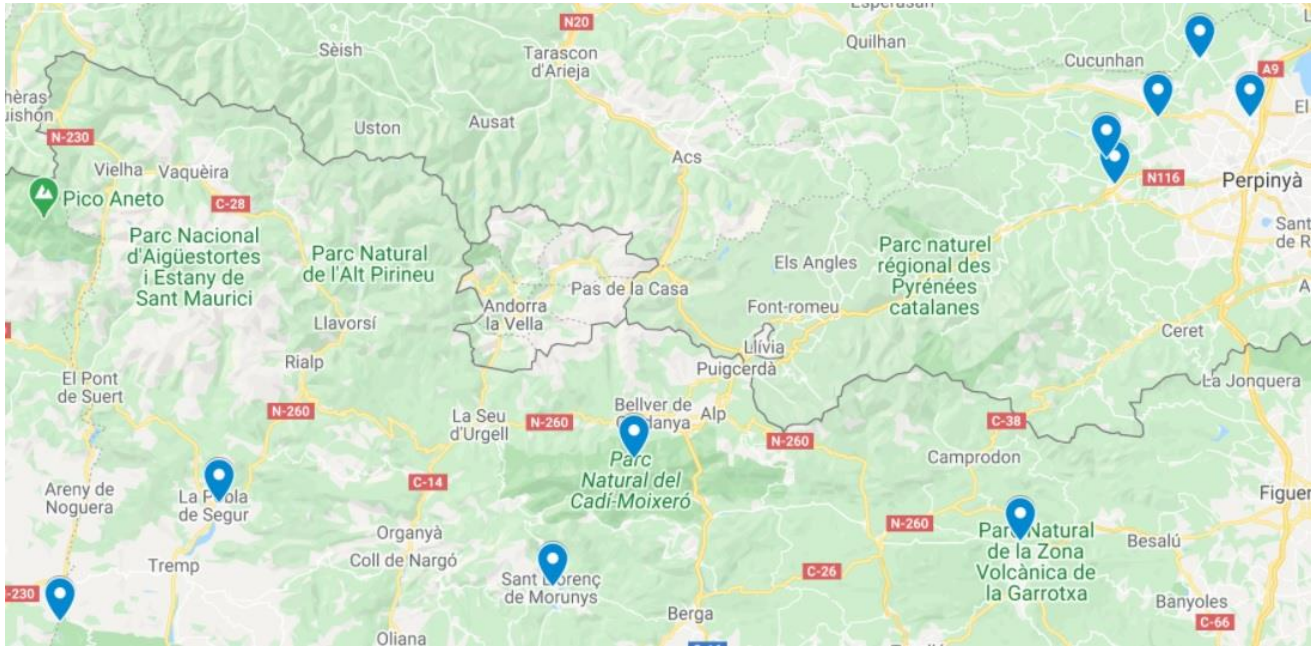

CONCEPTE

Itinéraire qui visite ces endroits avec un spécial intérêt géologique: Rivesaltes, Vingrau, Estagel, Bellestar, Ille-sur-Tête, zone volcanique de la Garrotxa, Parc Naturel du Cadí Moixeró, (il a des itinéraires géologiques propres), Geoparc Origens (il a des Georutes propres), Sant Llorenç de Morunys, Congost de Montrebei.

AUTRES PROPOSITIONS ROUTES À INCORPORER

Routes à incorporer

Route du bien-être

Route “Les joyaux de l'art roman pyrénéen »

Route “La splendeur du baroque »

Route des monuments megalitiques

Route des Métiers Traditionnels

Route du patrimoine ornitologique

Route “De Fête en fête”. Doner visibilité aux foires te fêtes du territoire

Route des étoiles

Route “Les derniers Cathars” (Belibastre, le dernier cathare, fût arreté à Tírvia -Pallars Sobirà-)

Route du Chemin de Saint Jacques par les Pyrénées Méditérranéennes

AUTRES ROUTES DEJA EXISTENTS À MENTIONNER

Routes à mentionner

Itinerannia

Pirinexus

Routa Transpyrénéenne (GR11 et BTT)

Chemin des Bonshomes

Chemin de Saint Jacques

Chemin Oliba

Camí Ramader

Route des lacs cachés (Cerdagne)

Itineraiares géologiques au PN du Cadí Moixeró

Georoutes du Geoparc Origens